

ÚZEMÍ  
POVRCH ÚZEMÍ  
PARCELY  
UPRAVENÝ TERÉN  
VZDÁLENOST ŠACHET  
NÁZVY ŠACHET

## PODÉLNÝ PROFIL VĚTEV D1

MĚŘÍTKO 1:200 / 1:100

KÓTA UPRAVENÉHO TERÉNU

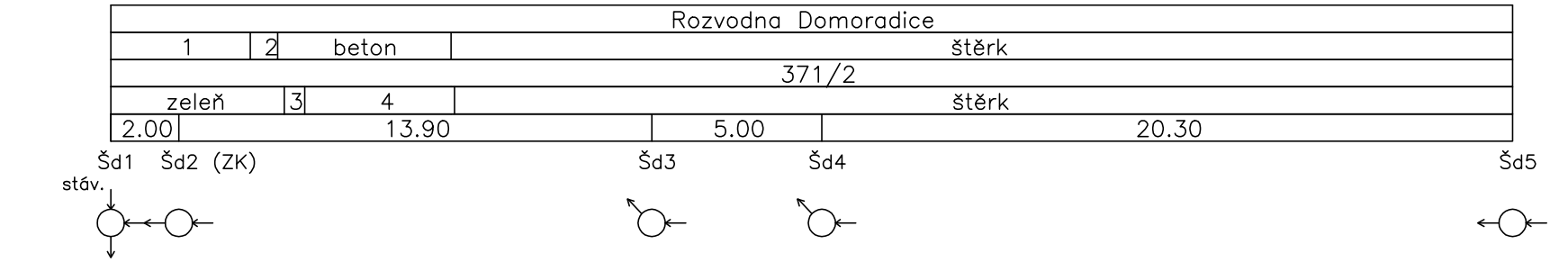
HLOUBKA VÝKOPU

KÓTA DNA POTRUBÍ

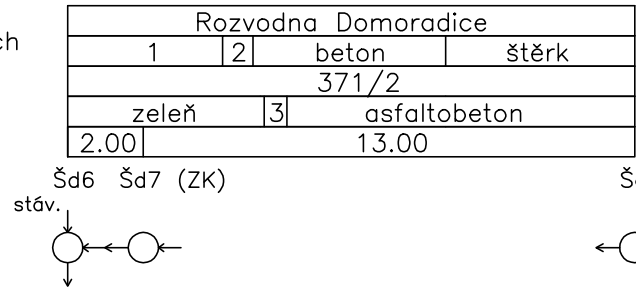
KÓTA TERÉNU

STANIČENÍ [Km],[m]

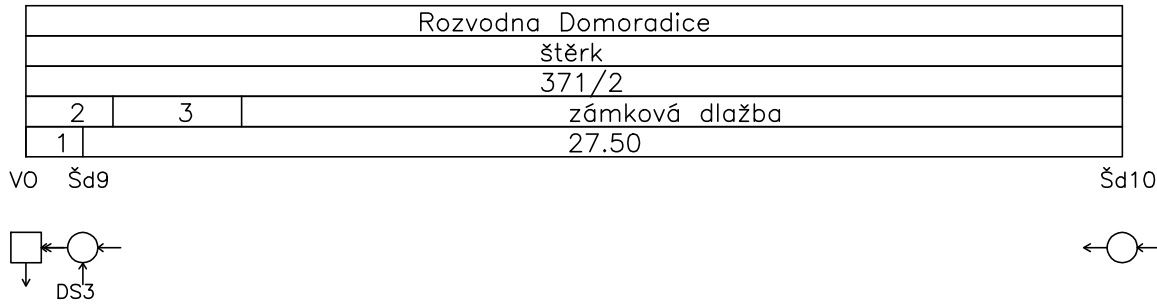
SKLON [promile] – DÉLKA [m]  
DN [mm] – MATERIÁL – DÉLKA [m]



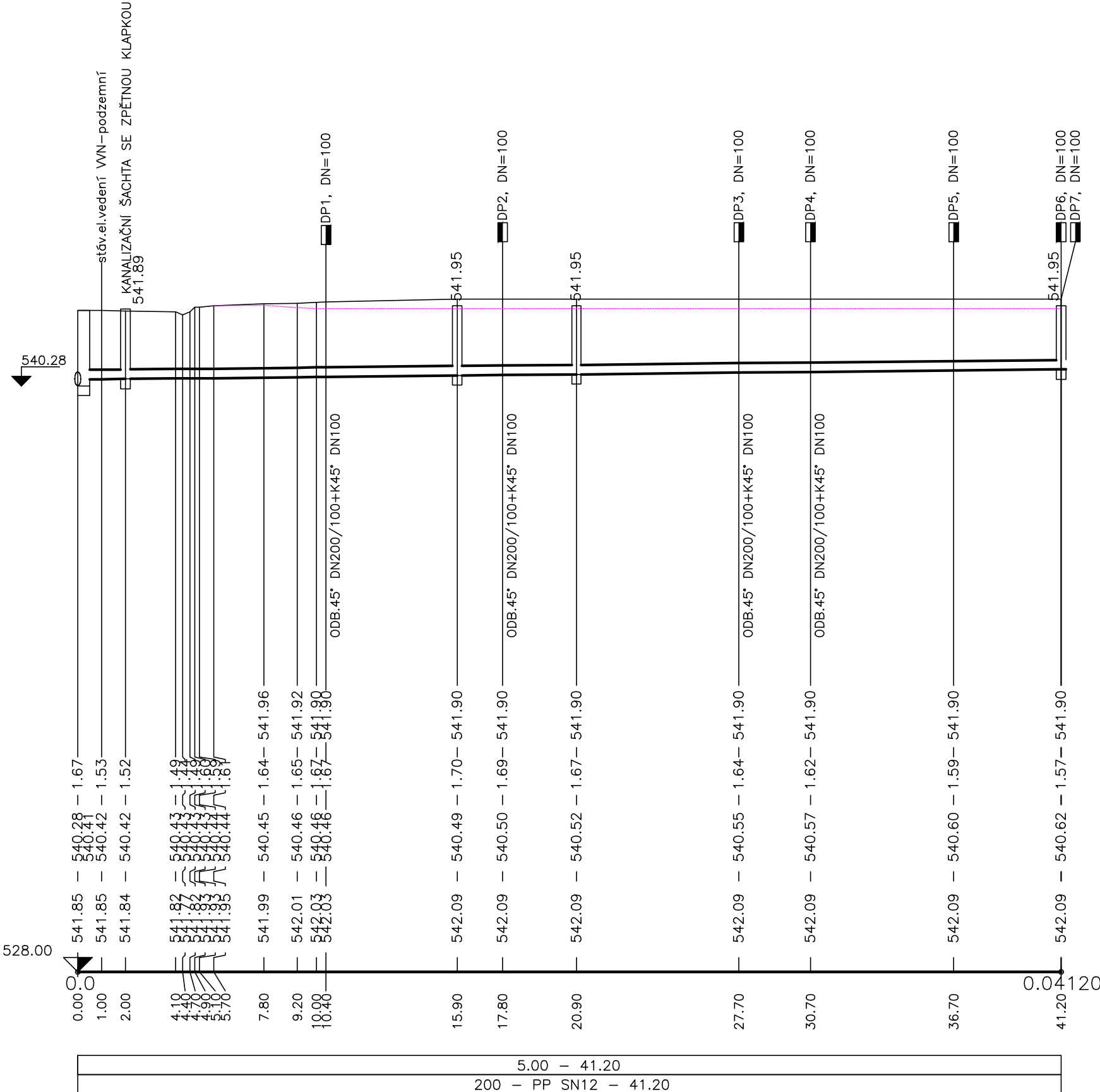
LEGENDA:  
1) nezpevněný povrch  
2) bet. žlab  
3) rigol  
4) asfaltobeton



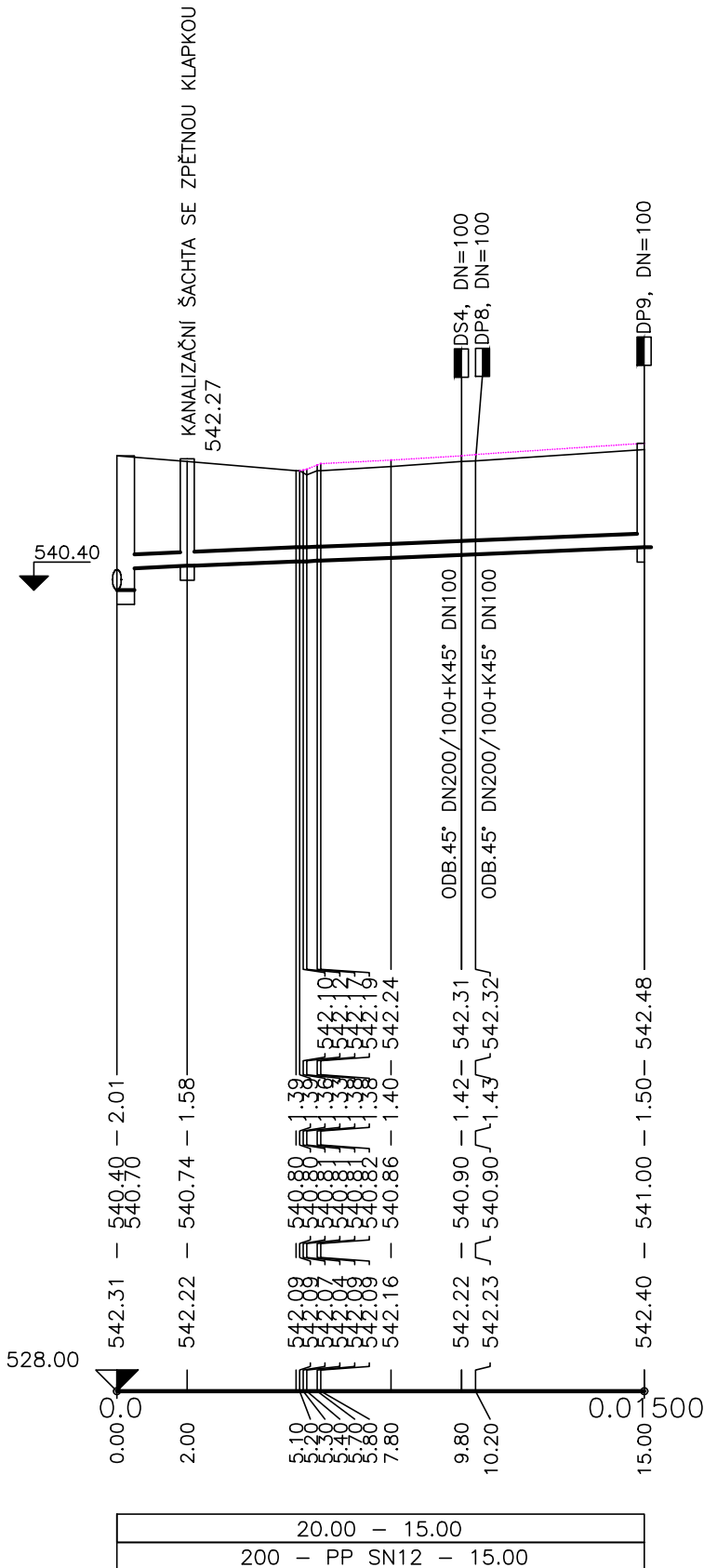
LEGENDA:  
1) nezpevněný povrch  
2) bet. žlab  
3) rigol



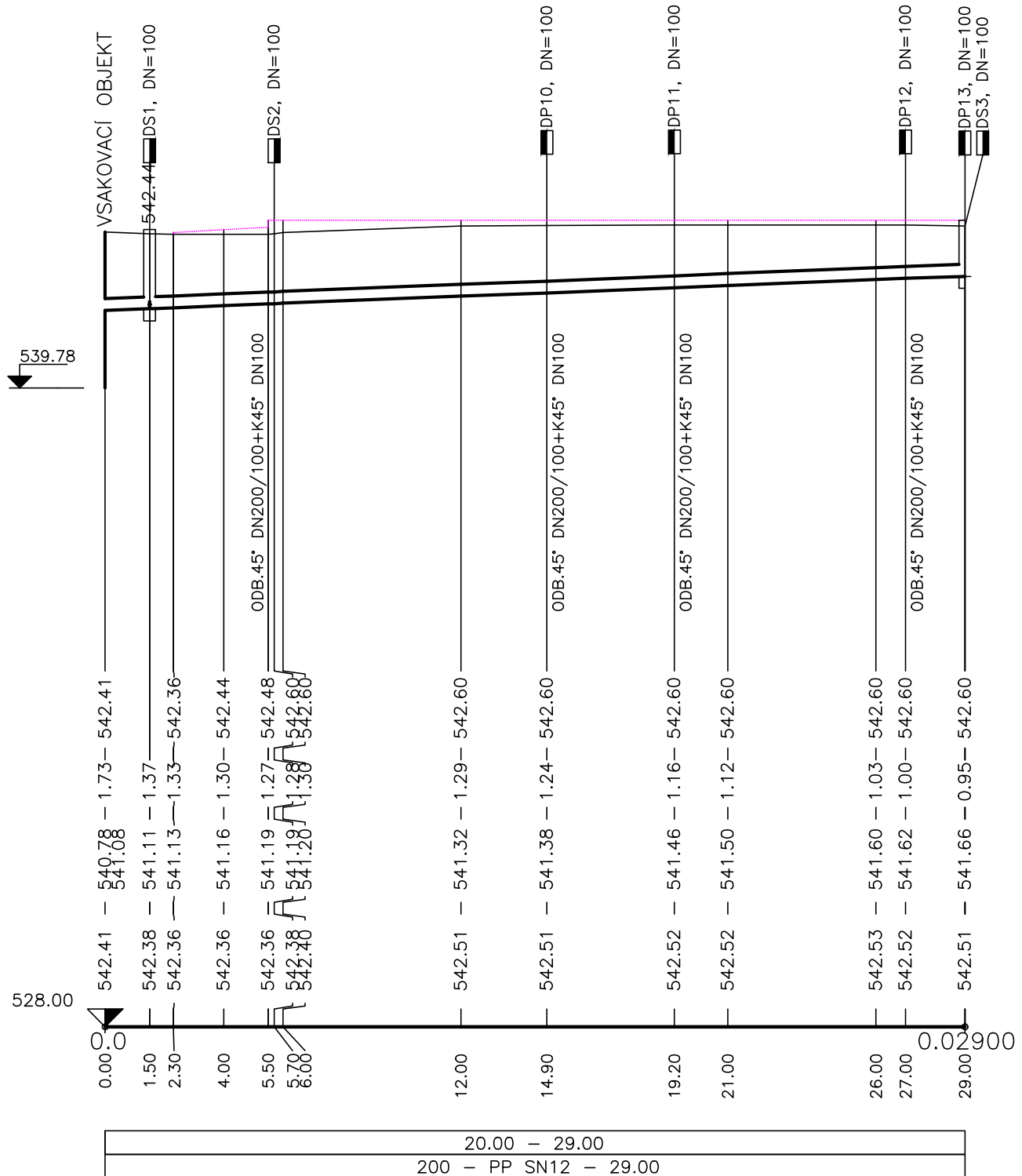
LEGENDA:  
1) 1.50  
2) zeleň  
3) komunikace



D2



D3



POZNÁMKA:  
PRŮBĚH STÁVAJÍCÍCH PODZEMNÍCH SÍTÍ JE V PROJEKTOVÉ DOKUMENTACI ZAKRESLEN  
POUZE INFORMATIVNĚ PODLE PODKLADŮ, PŘEDANÝCH JEJICH SPRÁVCI. STAVBYVEDOUČÍ  
JE POVINEN PŘED ZAŘÍZENÍM VÝKOPOVÝCH PRACÍ ZAJISTIT JEJICH PŘESNÉ VYTÝČENÍ

Souřadnicový systém : S - JTSK, výškový systém : BpV			
D			
C			
B			
A			
INDEX REVIZE	POPIS REVIZE	DATUM	JMÉNO
NÁZEV AKCE	TR Domoradice - modernizace	Č. STAVBY: 102 0002 640	
STAVEBNÍK	EGD, a.s., LIDICKÁ 1873/36, 602 00 BRNO	Č. OBJ.: 450 139 6767	
STATUS/STUPĚŇ	DOKUMENTACE PRO PROVÁDĚNÍ STAVBY (DPS)		
ČÁST	D.1 DOKUMENTACE STAVEBNÍHO NEBO INŽENÝRSKÉHO OBJEKTU		
ZHOT. DOKUMENTACE	SPIE Elektrovod, a.s. odštěpný závod Brno; Traťová 1, 61900 Brno		
KONTAKTNÍ OSOBA	Ing. LIBOR PEK, libor.pek@spieelv.cz		
ARCHIVNÍ ČÍSLO	221 20 142		
ZOD. PROJEKTANT	Ing. PAVEL SCHELLE	DATUM: 12-2021	
VYPRACOVAL	Ing. JAROSLAV RAKUŠAN	ČÍSLO VÝK/DOK:	
KONTROLOVAL	Ing. PETER SZEGEDI	D.163 b) - 03	
MÍSTO STAVBY	TR Domoradice	KÓD LOKALITY: DOM	
SO/PS	SO 63 - KANALIZACE	MĚŘÍTKO: M 1:200/100	
MAJETKOVÁ TŘÍDA	CZD00021	FORMÁT: 4xA4	
DRUH DOKUMENTU	PODÉLNÝ PROFIL	LIST/CELKEM: 1/1	
NÁZEV DOKUMENTU	PODÉLNÝ PROFIL - VĚTEV D1-3	ARCHIVNÍ ČÍSLO EGD:	

Soubor: D.163 B)-03 PODÉLNÝ PROFIL-VĚTEV D1-3.DWG